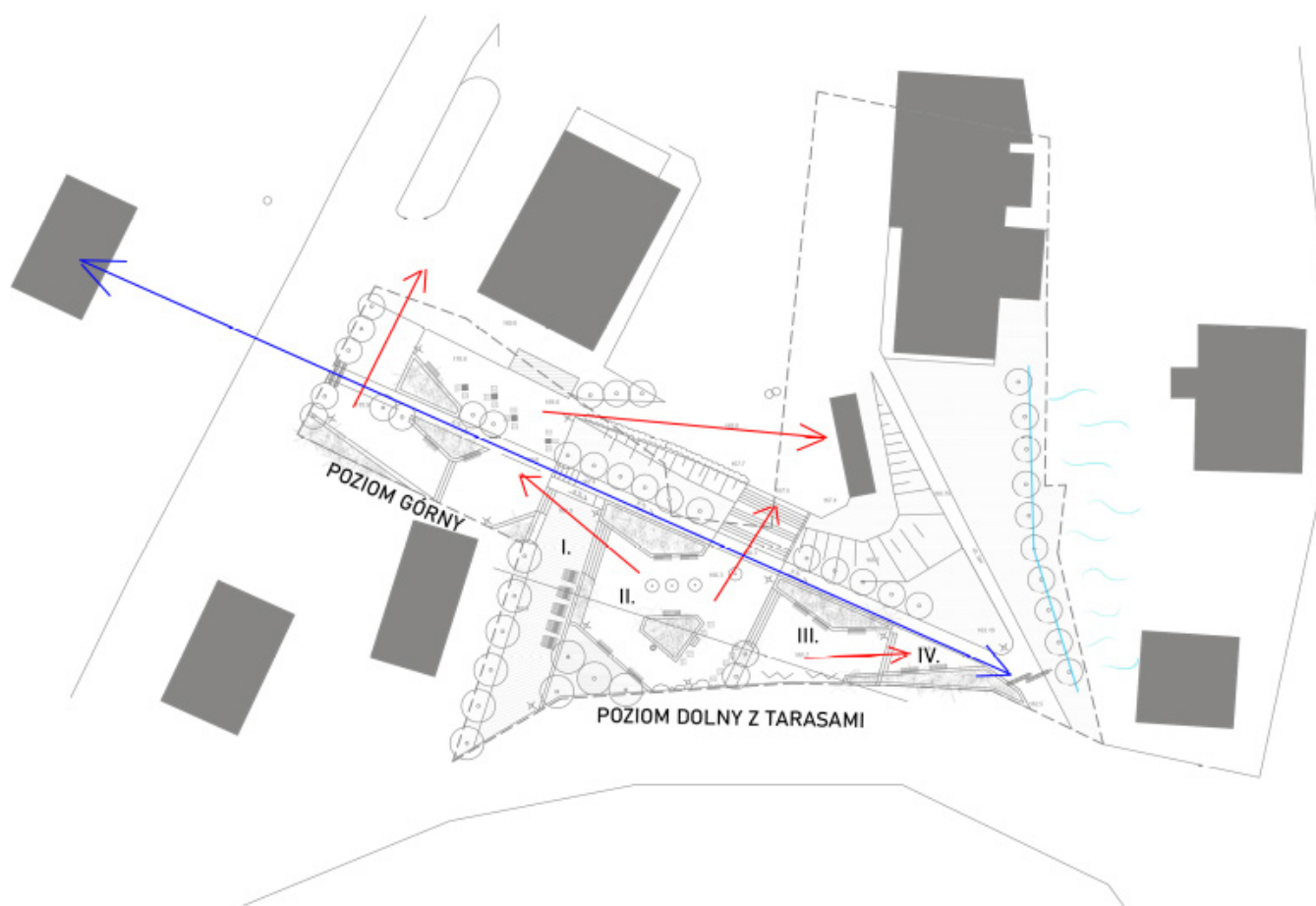


Konkurs na zagospodarowanie działki gminnej nr 86/10 w Goręczynie. autor: inż. arch. kraj Alicja Kowalczyk

Działka w centrum wsi Goręczyno to obszar z dużym potencjałem, dlatego podczas tworzenia projektu na aranżację terenu postanowiono maksymalnie wykorzystać jego atuty. W założeniu projektowym miały powstać tutaj placówki pełniące funkcję społeczną- to znaczy sprzyjającą odpoczynkowi a także integracji mieszkańców. Placówka ta miały również kształtować pozytywny wizerunek wsi Goręczyno.

Skupiono się na maksymalnej dostępności tego miejsca dla różnych grup wiekowych oraz dla osób o ograniczonej możliwości przemieszczania się. Z tego też względu mamy tutaj zarówno schody jak i pochylnie o odpowiednim nachyleniu.

Kompozycja projektu jest geometryczna, dominuje forma trójkątna. Chodnik przecinający plac od dołu do góry został wyznaczony bazując na osi ciągnącej się od środka domu od dawnej zabudowie tradycyjnej zlokalizowanej po stronie ulicy Kasztelańskiej. W projekcie dużą rolę grały widoki oraz logiczny układ komunikacyjny.



Do poziomu górnego powstałego po dawnym sklepie spożywczym wejść można od ulicy Kasztelańskiej przez bramę, która jest pokryta pnączem. Od ulicy zaproponowano także rząd drzew, który oddziela część pieszą od części drogowej.

Poziom dolny składa się z kilku tarasów. Na tarasie najwyższym zaproponowano leżaki miejskie. Ponieważ na działce dostępne jest wifi dlatego też wybrano meble które mają możliwość ładowania sprzętu poprzez USB.

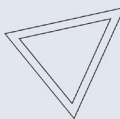
Na drugim tarasie zaproponowano ławki, ujęcie wody pitnej oraz nowe nasadzenia roślinności. Znajduje się tam też mini biblioteczka- czyli mebel miejski, służący wymianie książek przez mieszkańców. Wokół biblioteczki zaproponowano siedziska na których czytając można wygodnie

spędzić popołudnie. Z tego też tarasu powstało otwarcie na fontanny położone powyżej, aby przestrzeń była bardziej zintegrowana.

Trzeci taras to miejsce w którym ulokowano ścianki ekspozycyjne dające możliwość promocji lokalnej twórczości artystycznej czy też historii i tożsamości wsi.

Wzdłuż wschodniej granicy działki zaproponowano szpaler z gęstych drzew -miałoby to na celu stworzenie niejako ściany, która ograniczałaby przepływ nieprzyjemnych zapachów z pobliskiej fermy.

Całość projektu jest osadzona w kontekście przestrzennym i podnosi walory estetyczne terenu wsi.



„PLACYK TRÓJKĄTNY” W CENTRUM WSI GORĘCZYNO

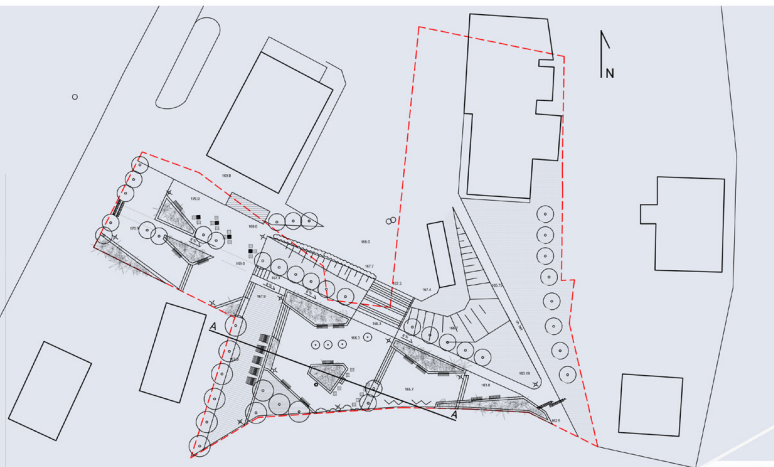
PROJEKT ARANŻACJI TERENU WYKONANY W RAMACH KONKURSU NA ZAGOSPODAROWANIE DZIAŁKI NR 86/10 W GMINIE SOMONINO

AUTOR: INŻ. ARCH. KRAJ. ALICJA KOWALCZYK

PLAN ZAGOSPODAROWANIA TERENU SKALA 1:500

LEGENDA

- granica działki nr 86/10
- nawierzchnia z desek tarasowych
- nawierzchnia z płyt betonowych
- oświetlenie-lamparna uliczna
- ławka parkowa ZANO
- trawnik
- ujęcie wody pitnej
- mini biblioteczka
- meble: stoliki i krzesła ZANO
- drzewo
- murek oporowy pełniący funkcję donicy z nowymi nasadzeniami roślinnymi
- leżak ZANO z funkcją ładowania sprzętu na USB
- brama otwierająca wejście do parku pokryta pnączem



POWYŻEJ: WIZUALIZACJA SKWERU GÓRNEGO Z POZIOMU OCZU CZŁOWIEKA

PONIŻEJ: PROPONOWANY WYGLĄD SKWERU, WIZUALIZACJA Z LOTU PTAKA

PRZEKRÓJ TERENU AA SKALA 1:500



szpaler drzew osłaniający od ulicy

brama otwierająca wejście na skwer górny

krzesła i stoliki

parking na foodtruck

schody łączące placzyk z fontannami ze skwerem dolnym

leżaczki z widokiem na skwer dolny


ujęcie wody pitnej

przestrzeń ekspozycyjna - miejsce umożliwiające prezentowanie lokalnej twórczości artystycznej

plenerowa biblioteczka - weź książkę, poczytaj, puść dalej!

PROPONOWANA MAŁA ARCHITEKTURA:

źródła zdjęć: <https://www.zano.pl/>



ZANO Leżak Duo 02.052



ZANO Ławka Soft 02.012.1



ZANO Fotel Soft 02.412.1



ZANO Stolik Soft 13.012.1